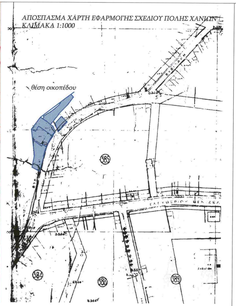

ΟΙΚΟΠΕΔΟ 1

ΠΡΟΗΝ ΑΓΡΟΤΕΜΑΧΙΟ 5
ΥΠΕΥΘΥΝΗ ΔΗΛΩΣΗ Ν. 65/177

Το παρόν σχεδιάζεται ή βρίσκεται κατά το τμήμα του (ΖΣ,Ε,Ζ,ΟΣ,Τζ,Θ,Ε,Τζ,ΖΣ) εντός του Πολεοδομικού Σχεδίου της πόλης των Χανίων (Β.Δ. 16-10-1946 ΦΕΚ 335/Α/46). Το τμήμα αυτό χωροταμεύτηκε από την διατάκτανση της οδού Βιβλιάκη.

Κατά το τμήμα του (Ζ,Η,Θ,Ι,Κ,Ζ,Ζ,Τζ,Τζ,Κ,Ζ,Η,Ζ,Θ,Ζ,ΖΣ,Τζ) βρίσκεται εντός σχεδίου.
Το όλο οικοπέδο δομείται με όρια και μς ακολουθήσω.

Τμήμα του οικοπέδου χωροταμεύτηκε εκτός αυτών ως δημόσιο κτίριο εντός Ζώνης Πολεοδ Ανασύκ με βάση την απόφαση Νομάρχη Χανίων 40/1986 (ΦΕΚ 29/Δ/86) καθορισμού χαραμών Περιοχής Ανασύκ και Πολεοδ Ανασύκ. Όμως με βάση το τροποποιούμενο παράβαση και παραμέτρες της Κτιριακής Υπηρεσίας Χανίων απ' αρ. 640/ορισμ/ 860/2007 παραβάσεις τα τμήμα αυτό στην ιδιοκτησία.

ΠΡΟΗΝ ΟΙΚΟΠΕΔΟ 2
ΥΠΕΥΘΥΝΗ ΔΗΛΩΣΗ Ν. 65/177

Το παρόν σχεδιάζεται ή βρίσκεται κατά το τμήμα του (Π1,Μ1,Κ1,Ζ1,Λ2,Π1) εντός του Πολεοδομικού Σχεδίου της πόλης των Χανίων (Β.Δ. 16-10-1946 ΦΕΚ 335/Α/46). Το τμήμα αυτό χωροταμεύτηκε από την διατάκτανση της οδού Βιβλιάκη.

Κατά το τμήμα του (Π1,Π1,Ζ1,Ρ1,Π1,Ο1,Ν1,Ο1,Ν1,Ζ2,Λ2,Ε2,Λ2,Ζ2,Λ2,Τ1) βρίσκεται εντός σχεδίου.
Το όλο οικοπέδο δομείται με όρια και μς ακολουθήσω.
Όμως σύμφωνα με την απόφαση Αντιδημάρχου Υ.Π.Ε.Χ.Ω.Δ.Ε. απ' αρ. 3058/19030-1-1989 ΦΕΚ 762.10-2-89

1) *Το κτίριο εντός του οικοπέδου μπζ με τα κτίρια κύριας ιδιοκτησίας τέτο Ευστρατίου Δασκαλάκη χωροταμεύτηκε ως διατηρητέο κτίριο και δεν μπορεί εκτός του οικοπέδου καθαρίζοντα ως κξής:*

2) *Αποχαρακτίσε κάθε αφαίρεση, αλλοίωσε ή καταστροφή των επί μέρους αρχιτεκτονικών μορφολογικών στοιχείων του κτίσματος.*

3) *Επιτρέπεται η επισκευή, αποκατάσταση, στατική ενίσχυση και ελαχιστοβαθμίδωτη μια λύσης λειτουργικής από την όχι δη δεν αλλοιώνεται ο αρχιτεκτονικός χαρακτήρας του, και δεν θίγονται τα ιστορικά ή εξωτερικά αρχιτεκτονικά στοιχεία του.*

4) *Οποιαδήποτε τροποποίησ ευρίσκει από τα τμήμα παραδοσιακών οικισμών του ΥΠΕΚΑ.*

5) *Γα οποιαδήποτε παρέμβαση στον εξωτερικό, εσωτερικό ή στον περιβάλλοντα χώρο και για την τοποθέτησ στοιχειών σκιασμών έκκρισης της ΕΠΑΚ.*

Τμήμα του οικοπέδου χωροταμεύτηκε εκτός αυτών ως δημόσιο κτίριο εντός Ζώνης Πολεοδ Ανασύκ με βάση την απόφαση Νομάρχη Χανίων 40/1986 (ΦΕΚ 29/Δ/86) καθορισμού χαραμών Περιοχής Ανασύκ και Πολεοδ Ανασύκ. Όμως με βάση το τροποποιούμενο παράβαση και παραμέτρες της Κτιριακής Υπηρεσίας Χανίων απ' αρ. 640/ορισμ/ 860/2007 παραβάσεις τα τμήμα αυτό στην ιδιοκτησία.

ΠΡΟΗΝ ΟΙΚΟΠΕΔΟ 3
ΥΠΕΥΘΥΝΗ ΔΗΛΩΣΗ Ν. 65/177

Το παρόν σχεδιάζεται ή βρίσκεται κατά το τμήμα του (Κ1,Λ1,Μ1,Ζ1,Ψ1,Κ1) εντός του Πολεοδομικού Σχεδίου της πόλης των Χανίων (Β.Δ. 16-10-1946 ΦΕΚ 335/Α/46). Το τμήμα αυτό χωροταμεύτηκε από την διατάκτανση της οδού Βιβλιάκη.

Κατά το τμήμα του (Θ1,Μ,Μ,Α,Κ,Θ1,Η,Κ1,Ρ1,Σ1,Ο1,Π1,Ρ1,Σ1,Τ1,Κ1,Θ1) βρίσκεται εντός σχεδίου.
Το όλο οικοπέδο δομείται μη όρια και μς ακολουθήσω.
Όμως σύμφωνα με την απόφαση Αντιδημάρχου Υ.Π.Ε.Χ.Ω.Δ.Ε. απ' αρ. 3058/19030-1-1989 ΦΕΚ 762.10-2-89

1) *Το κτίριο εντός του οικοπέδου μπζ με τα κτίρια κύριας ιδιοκτησίας τέτο Ευστρατίου Δασκαλάκη χωροταμεύτηκε ως διατηρητέο και δεν δίχωσης από τον οικοπέδου καθαρίζοντα ως κξής:*

2) *Αποχαρακτίσε κάθε αφαίρεση, αλλοίωσε ή καταστροφή των επί μέρους αρχιτεκτονικών μορφολογικών στοιχείων του κτίσματος.*

3) *Επιτρέπεται η επισκευή, αποκατάσταση, στατική ενίσχυση και ελαχιστοβαθμίδωτη μια λύσης λειτουργικής από την όχι δη δεν αλλοιώνεται ο αρχιτεκτονικός χαρακτήρας του, και δεν θίγονται τα ιστορικά ή εξωτερικά αρχιτεκτονικά στοιχεία του.*

4) *Οποιαδήποτε τροποποίησ ευρίσκει από τα τμήμα παραδοσιακών οικισμών του ΥΠΕΚΑ.*

5) *Γα οποιαδήποτε παρέμβαση στον εξωτερικό, εσωτερικό ή στον περιβάλλοντα χώρο και για την τοποθέτησ στοιχειών σκιασμών έκκρισης της ΕΠΑΚ.*

Τμήμα του οικοπέδου χωροταμεύτηκε εκτός αυτών ως δημόσιο κτίριο εντός Ζώνης Πολεοδ Ανασύκ με βάση την απόφαση Νομάρχη Χανίων 40/1986 (ΦΕΚ 29/Δ/86) καθορισμού χαραμών Περιοχής Ανασύκ και Πολεοδ Ανασύκ. Όμως με βάση το τροποποιούμενο παράβαση και παραμέτρες της Κτιριακής Υπηρεσίας Χανίων απ' αρ. 640/ορισμ/ 860/2007 παραβάσεις τα τμήμα αυτό στην ιδιοκτησία.

ΠΡΟΗΝ ΟΙΚΟΠΕΔΟ 3
ΥΠΕΥΘΥΝΗ ΔΗΛΩΣΗ Ν. 65/177

Το παρόν σχεδιάζεται ή βρίσκεται εντός σχεδίου.
Το όλο οικοπέδο δομείται μη όρια και μς ακολουθήσω.
Όμως σύμφωνα με την απόφαση Αντιδημάρχου Υπουργού Υ.Π.Ε.Χ.Ω.Δ.Ε. απ' αρ. 3058/19030-1-1989 ΦΕΚ 762.10-2-89

1) *Το κτίριο εντός του οικοπέδου μπζ με τα κτίρια κύριας ιδιοκτησίας τέτο Ευστρατίου Δασκαλάκη χωροταμεύτηκε ως διατηρητέο και δεν δίχωσης από τον οικοπέδου καθαρίζοντα ως κξής:*

2) *Αποχαρακτίσε κάθε αφαίρεση, αλλοίωσε ή καταστροφή των επί μέρους αρχιτεκτονικών μορφολογικών στοιχείων του κτίσματος.*

3) *Επιτρέπεται η επισκευή, αποκατάσταση, στατική ενίσχυση και ελαχιστοβαθμίδωτη μια λύσης λειτουργικής από την όχι δη δεν αλλοιώνεται ο αρχιτεκτονικός χαρακτήρας του, και δεν θίγονται τα ιστορικά ή εξωτερικά αρχιτεκτονικά στοιχεία του.*

4) *Οποιαδήποτε τροποποίησ ευρίσκει από τα τμήμα παραδοσιακών οικισμών του ΥΠΕΚΑ.*

5) *Γα οποιαδήποτε παρέμβαση στον εξωτερικό, εσωτερικό ή στον περιβάλλοντα χώρο και για την τοποθέτησ στοιχειών σκιασμών έκκρισης της ΕΠΑΚ.*

Τμήμα του οικοπέδου χωροταμεύτηκε εκτός αυτών ως δημόσιο κτίριο εντός Ζώνης Πολεοδ Ανασύκ με βάση την απόφαση Νομάρχη Χανίων 40/1986 (ΦΕΚ 29/Δ/86) καθορισμού χαραμών Περιοχής Ανασύκ και Πολεοδ Ανασύκ. Όμως με βάση το τροποποιούμενο παράβαση και παραμέτρες της Κτιριακής Υπηρεσίας Χανίων απ' αρ. 640/ορισμ/ 860/2007 παραβάσεις τα τμήμα αυτό στην ιδιοκτησία.

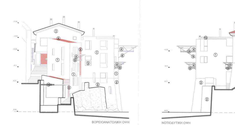

1) ΕΜΒΑΔΟΜΕΤΡΗΣΗ ΟΙΚΟΠΕΔΟΥ

ΕΜΒΑΔΟΝ ΟΙΚΟΠΕΔΟΥ
ΣΥΝΟΛΙΚΟ ΕΜΒΑΔΟΝ ΟΙΚΟΠΕΔΟΥ
Α,Β,Γ,Δ,Ε,Ζ,Η,Θ,Ι,Κ,Λ1,Μ1,Ν1,Ξ1,Ο1,Π1,Ρ1,Σ1,Τ1,Υ1,Φ1,Α,Ο,Π,Ρ,Σ,Τ,Υ,Φ,Χ,Ψ,Ω. 355.41 τ.μ.

ΠΙΝΑΚΑΣ ΣΥΝΤΕΤΑΓΜΕΝΩΝ (ΚΟΣΤΗΣΙΑ ΣΥΝΛΙΝΟΥ ΕΓΣΑ '87)

ΣΗΜΕΙΟ	Y	X	ΣΗΜΕΙΟ	Y	X
Α	323.05	80.29	Ν1	323.84	87.24
Β	323.05	80.29	Ξ1	323.84	87.24
Γ	323.07	81.27	Ο1	323.84	87.24
Δ	323.07	81.27	Π1	323.84	87.24
Ε	323.07	81.27	Ρ1	323.84	87.24
Ζ	323.07	81.27	Σ1	323.84	87.24
Η	323.07	81.27	Τ1	323.84	87.24
Θ	323.07	81.27	Υ1	323.84	87.24
Ι	323.07	81.27	Φ1	323.84	87.24
Κ	323.07	81.27	Α	323.05	80.29
Λ1	323.84	87.24	Ο	323.07	81.27
Μ1	323.84	87.24	Π	323.07	81.27
Ν1	323.84	87.24	Ρ	323.07	81.27
Ξ1	323.84	87.24	Σ	323.07	81.27
Ο1	323.84	87.24	Τ	323.07	81.27
Π1	323.84	87.24	Υ	323.07	81.27
Ρ1	323.84	87.24	Φ	323.07	81.27
Σ1	323.84	87.24	Χ	323.07	81.27
Τ1	323.84	87.24	Ψ	323.07	81.27
Υ1	323.84	87.24	Ω	323.07	81.27
Φ1	323.84	87.24			

2) ΙΣΧΥΟΝΤΕΣ ΟΡΟΙ ΔΟΜΗΣΗΣ

ΦΩΤΟΡΕΑΛΙΣΤΙΚΗ ΑΠΕΙΚΟΝΙΣΗ (ΒΟΡΕΙΑ ΑΠΟΨΗ)



ΦΩΤΟΡΕΑΛΙΣΤΙΚΗ ΑΠΕΙΚΟΝΙΣΗ (ΔΥΤΙΚΗ ΑΠΟΨΗ)

3) ΥΠΑΡΧΟΥΣΑ ΚΑΤΑΣΤΑΣΗ :

ΣΥΝΟΛΙΚΗ ΚΑΛΥΨΗ : 394,67 τ.μ.
Π + Ω + Θ + Φ/8 + Ω/1.0 + Ψ/0.50 + Ψ/0.50 = 11,34

ΥΦΙΣΤΑΜΕΝΗ ΚΑΛΥΨΗ : 1022,67 τ.μ.
ΣΥΝΟΛΙΚΗ ΔΟΜΗΣΗ ΔΩΡΕΑΝ ΣΥΝΟΛΙΚΟΥ + ΔΩΡΕΑΝ + ΟΡΟΦΟΥ + ΔΟΜΗΣΗ Β ΟΡΟΦΟΥ
= 362,65 + 351,71 + 288,13
= 1022,67 τ.μ.

ΔΟΜΗΣΗ ΙΣΟΓΕΙΟΥ: 362,65 τ.μ.
ΔΟΜΗΣΗ Α ΟΡΟΦΟΥ: 351,71 τ.μ.
ΔΟΜΗΣΗ Β ΟΡΟΦΟΥ: 288,13 τ.μ.

ΣΥΝΟΛΟ ΕΞΩΣΤΩΝ : 20,31 τ.μ.
ΕΞΩΣΤΕΣ Α ΟΡΟΦΟΥ (Ε1+...+Ε3) : 20,31 τ.μ.

ΣΥΝΟΛΙΚΟΣ ΟΓΚΟΣ : 3541,61 κ.μ.
ΟΓΚΟΣ ΙΣΟΓΕΙΟΥ (ΥΠΟΓΕΙΟ) Πάνω(+)
= Σ1,Π1,Ρ1 + Σ1,Π1,Ο1 + 0.8x(Σ1,Φ1,Ω1,Ψ1) + 0.45x(Σ1,Τ1 + Σ1,Υ1+Σ1,Φ1 + 3.82x10.93) + 2.08x(Ω1,Ψ1 + 3.58x31.12
+ 291,28 + 146,54 + 0.5(310,25) + 178,57 + 174,13 =75,84) + 207,66 = 112,79
= 1112,79 τ.μ.
Όμως σύμφωνα με την απόφαση Αντιδημάρχου Υ.Π.Ε.Χ.Ω.Δ.Ε. απ' αρ. 3058/19030-1-1989 ΦΕΚ 762.10-2-89

1) *Το κτίριο εντός του οικοπέδου μπζ με τα κτίρια κύριας ιδιοκτησίας τέτο Ευστρατίου Δασκαλάκη χωροταμεύτηκε ως διατηρητέο κτίριο και δεν δίχωσης από τον οικοπέδου καθαρίζοντα ως κξής:*

2) *Αποχαρακτίσε κάθε αφαίρεση, αλλοίωσε ή καταστροφή των επί μέρους αρχιτεκτονικών μορφολογικών στοιχείων του κτίσματος.*

3) *Επιτρέπεται η επισκευή, αποκατάσταση, στατική ενίσχυση και ελαχιστοβαθμίδωτη μια λύσης λειτουργικής από την όχι δη δεν αλλοιώνεται ο αρχιτεκτονικός χαρακτήρας του, και δεν θίγονται τα ιστορικά ή εξωτερικά αρχιτεκτονικά στοιχεία του.*

4) *Οποιαδήποτε τροποποίησ ευρίσκει από τα τμήμα παραδοσιακών οικισμών του ΥΠΕΚΑ.*

5) *Γα οποιαδήποτε παρέμβαση στον εξωτερικό, εσωτερικό ή στον περιβάλλοντα χώρο και για την τοποθέτησ στοιχειών σκιασμών έκκρισης της ΕΠΑΚ.*

ΟΓΚΟΣ Α ΟΡΟΦΟΥ: 3,8x10.93 + 2,5x(6,86x6,86 + 5,45x11,75 + 3,21x5,87 + 5,82x18,95) + 2,08x(6,58 + 3,58x31,12
+ 291,28 + 146,54 + 0.5(310,25) + 178,57 + 174,13 =75,84) + 207,66 = 112,79
= 1112,79 τ.μ.

ΟΓΚΟΣ Β ΟΡΟΦΟΥ: 3,17x10.94 + 0,17x6,58 + 1,13x18,23 + 5,41x6,58 + 2,48x11,84
= 34,76 + 3.10,58 + 2,94.10 = 37,26 + 28,13
= 1135,77 κ.μ.

ΟΓΚΟΣ ΕΠΕΤΑΙΝ: 1,23x(162,23) + 1,23x 1,75x11.24(2 + 1,76x66,58)(2 + 2,73x31,12)2
= 1,23x162,23 + 1,23x 1,75x11.24(2 + 1,76x66,58)(2 + 2,73x31,12)2
= 162,91 τ.μ.

ΣΥΝΟΛΙΚΟΣ ΟΓΚΟΣ: ΟΓΚΟΣ ΙΣΟΓΕΙΟΥ + ΟΓΚΟΣ Α ΟΡΟΦΟΥ + ΟΓΚΟΣ Β ΟΡΟΦΟΥ + ΟΓΚΟΣ ΕΠΕΤΑΙΝ
= 1037,77 + 1071,69 + 1135,77 = 3347,37
= 3541,61 κ.μ.

4) ΠΡΑΓΜΑΤΟΠΟΙΟΥΜΕΝΑ :

ΣΥΝΟΛΙΚΗ ΚΑΛΥΨΗ : 415,18 τ.μ.

ΣΥΝΟΛΙΚΗ ΔΟΜΗΣΗ : 1095,03 τ.μ.

ΔΟΜΗΣΗ ΥΠΟΓΕΙΟΥ : 288,74 τ.μ.
ΔΟΜΗΣΗ ΙΣΟΓΕΙΟΥ : 328,92 τ.μ.
ΔΟΜΗΣΗ Α ΟΡΟΦΟΥ : 275,99 τ.μ.
ΔΟΜΗΣΗ Β ΟΡΟΦΟΥ : 201,38 τ.μ.

ΣΥΝΟΛΟ ΕΞΩΣΤΩΝ : 35,56 τ.μ.

ΣΥΝΟΛΙΚΟΣ ΟΓΚΟΣ : 3597,10 κ.μ.
ΟΓΚΟΣ ΥΠΟΓΕΙΟΥ (ΥΠΟΓΕΙΟ) Πάνω(+) 0,00x10.93 + 0,60x46,58 + 0,60x31,12
= 00,00 + 28,00 + 112,00,
= 140,00 κ.μ.

ΟΓΚΟΣ ΙΣΟΓΕΙΟΥ (ΥΠΟΓΕΙΟ) Πάνω(+) 3,00x10.73 + 3,00x27.133 + 3,00x100.02 + 3,00x155.028 + 3,00x46,58
= 301,38 + 101,19 + 465,06 + 139,74 + 139,74
= 1046,49 κ.μ.

ΟΓΚΟΣ Α ΟΡΟΦΟΥ: 3,20x27.73 + 3,20x100.02 + 3,20x46,58
= 415,17 + 320,02 + 238,91
= 1152,09 κ.μ.

ΟΓΚΟΣ Β ΟΡΟΦΟΥ: 2,57x10.94 + 2,57x46,58 + 3,00x162,23 + 2,48x11,84
= 318,98 + 278,84 + 486,71 + 29,10
= 713,68 κ.μ.

ΟΓΚΟΣ ΕΠΕΤΑΙΝ (21.49x1.52)/2 + (21.49x0.72)/2 + (3.07 - (0.20)^2 3.07) + (13.77x0.35)/2 + 1.24 + (7.44x0.15)2 x 0.72
= 11,81+11,01+1,10 +0,242 3x0.15 3x0.15
= 297.18 κ.μ.

ΣΥΝΟΛΙΚΟΣ ΟΓΚΟΣ: ΟΓΚΟΣ ΥΠΟΓΕΙΟΥ + ΟΓΚΟΣ ΙΣΟΓΕΙΟΥ + ΟΓΚΟΣ Α ΟΡΟΦΟΥ + ΟΓΚΟΣ Β ΟΡΟΦΟΥ + ΟΓΚΟΣ ΕΠΕΤΑΙΝ
= 922,52 + 890,46 + 1152,92 + 713,68 + 297,18
= 3997,74 κ.μ.

ΥΦΙΣΤΑΜΕΝΗ ΚΑΛΥΨΗ :

ΥΦΙΣΤΑΜΕΝΗ ΚΑΛΥΨΗ (k1+k2) : 394,67 τ.μ.

ΠΡΟΤΕΙΝΟΜΕΝΗ ΚΑΛΥΨΗ :

ΠΡΟΤΕΙΝΟΜΕΝΗ ΚΑΛΥΨΗ (K1+K2) : 415,18 τ.μ.

ΥΠΑΡΧΟΥΣΑ ΚΑΤΑΣΤΑΣΗ:

ΔΟΜΗΣΗ ΙΣΟΓΕΙΟΥ (I1+I2+I3) ΣΥΜΦΩΝΑ ΜΕ ΤΟΠΟΓΡΑΦΙΚΟ ΚΑΙ ΣΥΜΒΟΛΑΙΑ: 362,83 τ.μ.

ΔΟΜΗΣΗ Α ΟΡΟΦΟΥ (A1+A2+A3) ΣΥΜΦΩΝΑ ΜΕ ΤΟΠΟΓΡΑΦΙΚΟ ΚΑΙ ΣΥΜΒΟΛΑΙΑ: 351,71 τ.μ.

ΔΟΜΗΣΗ Β ΟΡΟΦΟΥ (B1+B2+B3) ΣΥΜΦΩΝΑ ΜΕ ΤΟΠΟΓΡΑΦΙΚΟ ΚΑΙ ΣΥΜΒΟΛΑΙΑ: 288,13 τ.μ.

ΠΡΑΓΜΑΤΟΠΟΙΟΥΜΕΝΑ :

ΔΟΜΗΣΗ ΥΠΟΓΕΙΟΥ : 288,74 τ.μ.
ΔΟΜΗΣΗ ΥΠΟΓΕΙΟΥ : A1-Υ2x005+Υ1-Κ1x92+Υ1x393.88-92x0.5-Κ1x92 = 288,74τ.μ.

ΔΟΜΗΣΗ ΙΣΟΓΕΙΟΥ : 328,92 τ.μ.
ΔΟΜΗΣΗ ΙΣΟΓΕΙΟΥ : A1-K1-K2+H2+H3= 358.82-12.30-11.96-3.88-3.06= 328.92τ.μ.

ΔΟΜΗΣΗ Α ΟΡΟΦΟΥ : 275,99 τ.μ.
ΔΟΜΗΣΗ Α ΟΡΟΦΟΥ : A3-Γ1-Γ2-Γ3-Κ3-Κ4-Η4-Η5-Η6 = 357.75-4.10-16.33-11.87-12.11-11.54-11.96-5.16-4.85-4.10= 275,99τ.μ.

ΔΟΜΗΣΗ Β ΟΡΟΦΟΥ : 201,38 τ.μ.
ΔΟΜΗΣΗ Β ΟΡΟΦΟΥ : A4+A5-B1-B2+K3 = 211,73+12.80-0.62-0.62-11.81= 201.38τ.μ.

ΟΙΚΟΠΕΔΟ 2



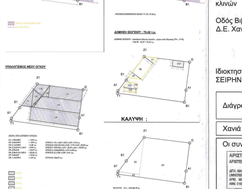

ΧΟΡΗΓΕΤΑΙ ΚΑΤΟΠΙΝ ΑΙΤΗΜΑΤΟΣ ΧΟΡΗΓΕΤΑΙ ΚΑΤΟΠΙΝ ΑΙΤΗΜΑΤΟΣ

Αριστομένης Βαρουδάκης, Γεώργιος Βαρουδάκης
Αρχιτέκτονες
Βιβλιάκη 17 Χανιά

Αποκατάσταση και Επανάχρηση Διατηρητέου Συγκροτήματος Βιρουδαδιών του 19ου αιώνα και μετατροπή του σε τουριστικό κατάλυμα ιδιαίτερης ταυτότητας 4 αστέρων 34 κλινών

Οδός Βιβλιάκη-'Βιρουδαριές' ή 'Ταμπακαριά'-
Δ.Ε. Χανίων - Δήμος Χανίων

Ιδιοκτησία:
ΣΕΙΡΗΝΕΣ ΚΡΗΤΗΣ ΜΟΝΟΠΡΟΣΩΠΗ ΑΝΩΝΥΜΗ ΕΤΑΙΡΕΙΑ

Διάγραμμα Δόμησης	1:200	A2
Χανιά Ιούνιος 2019		

Οι συντάξαντες:

ΑΡΙΣΤΟΜΕΝΗΣ Α. ΒΑΡΟΥΔΑΚΗΣ
ΑΡΧΙΤΕΚΤΟΝΑΣ ΜΗΧΑΝΙΚΟΣ
Δ/ΝΣΗ ΜΕΛΕΤΩΝ Ν. ΧΑΝΙΩΝ
ΠΑΝΕΠΙΣΤ. ΘΕΣΣΑΛΟΝΙΚΗΣ 1983
ΑΡΙΣΤΟΤΕΛΕΙΟ ΠΑΝΕΠΙΣΤΗΜΙΟ ΘΕΣΣΑΛΟΝΙΚΗΣ
ΑΝΘ. ΕΠΙΣΤΗΜΗ 157 Α ΔΙΜΕΚΑ ΤΗΛ. 28210 - 28810

ΓΕΩΡΓΙΟΣ Α. ΒΑΡΟΥΔΑΚΗΣ
ΑΡΧΙΤΕΚΤΟΝΑΣ ΜΗΧΑΝΙΚΟΣ
ΕΘΝ. ΜΕΤΣΟΒΙΟ ΠΟΛΥΤΕΧΝΕΙΟ 1980
ΕΜΠ/ΣΗ ΠΟΛΕΟΔΟΜΙΑΣ ΕΘΝ. ΜΕΤΣΟΒΙΟ ΠΟΛΥΤΕΧΝΕΙΟ
ΑΝΘ. ΕΠΙΣΤΗΜΗ 157 Α ΔΙΜΕΚΑ ΤΗΛ. 28210 - 28810